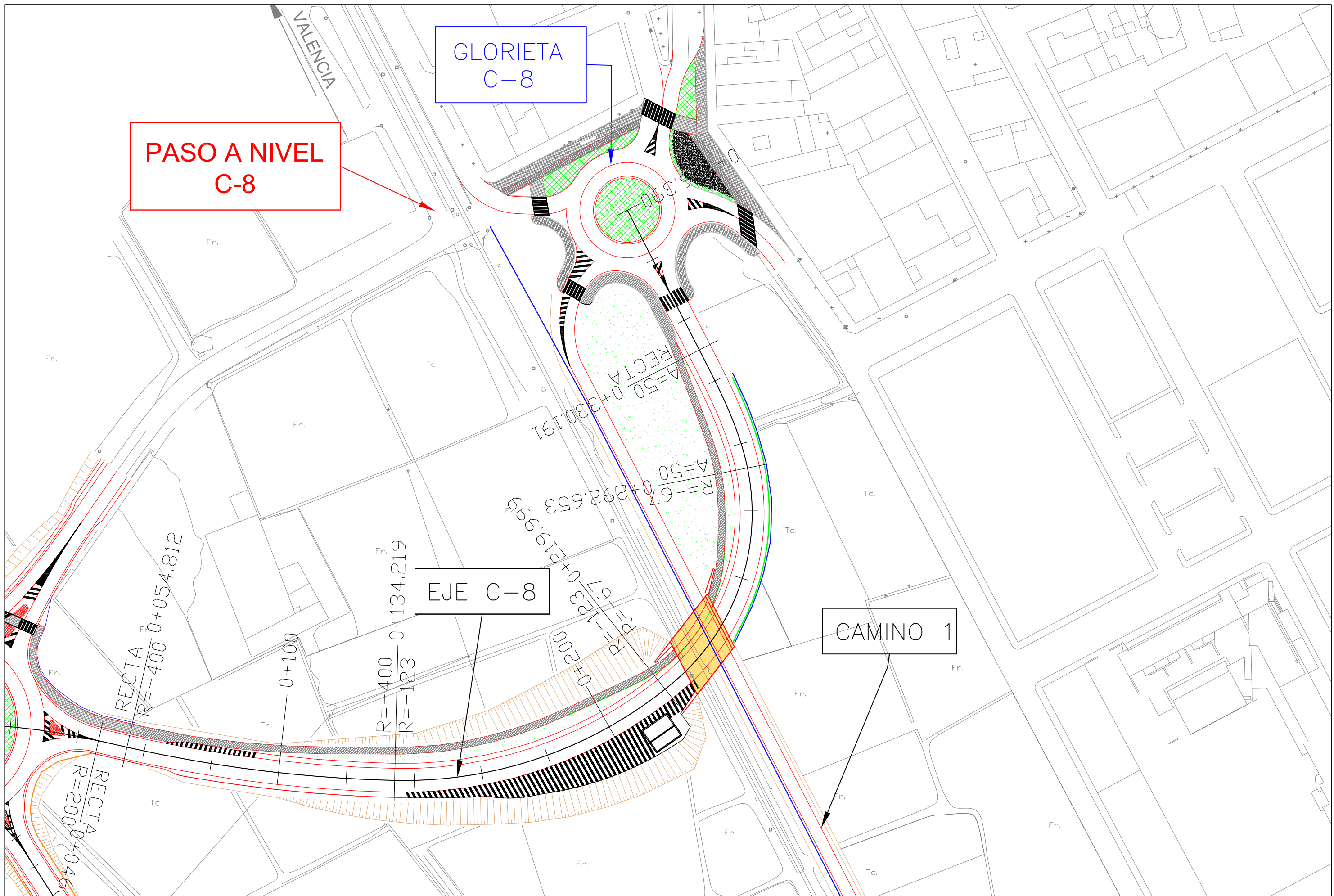




LEYENDA

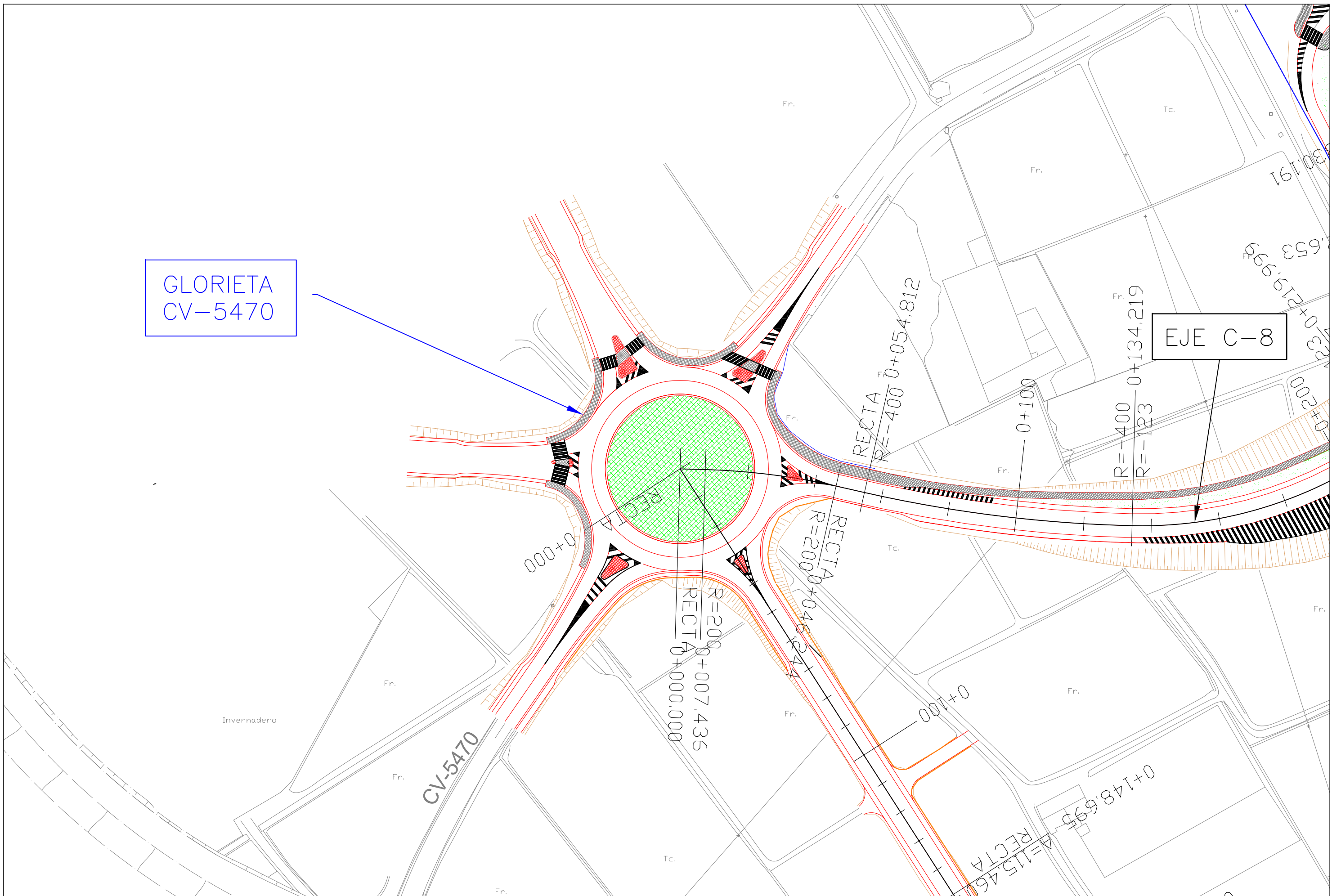
- ISLETAS
- GLORIETAS
- ACERAS Y ESPACIOS PEATONALES
- CARRIL BICI
- ESTRUCTURA. TABLERO PASO SUPERIOR.
- ESTRUCTURA. PASO INFERIOR
- ZONA ADOQUINADA

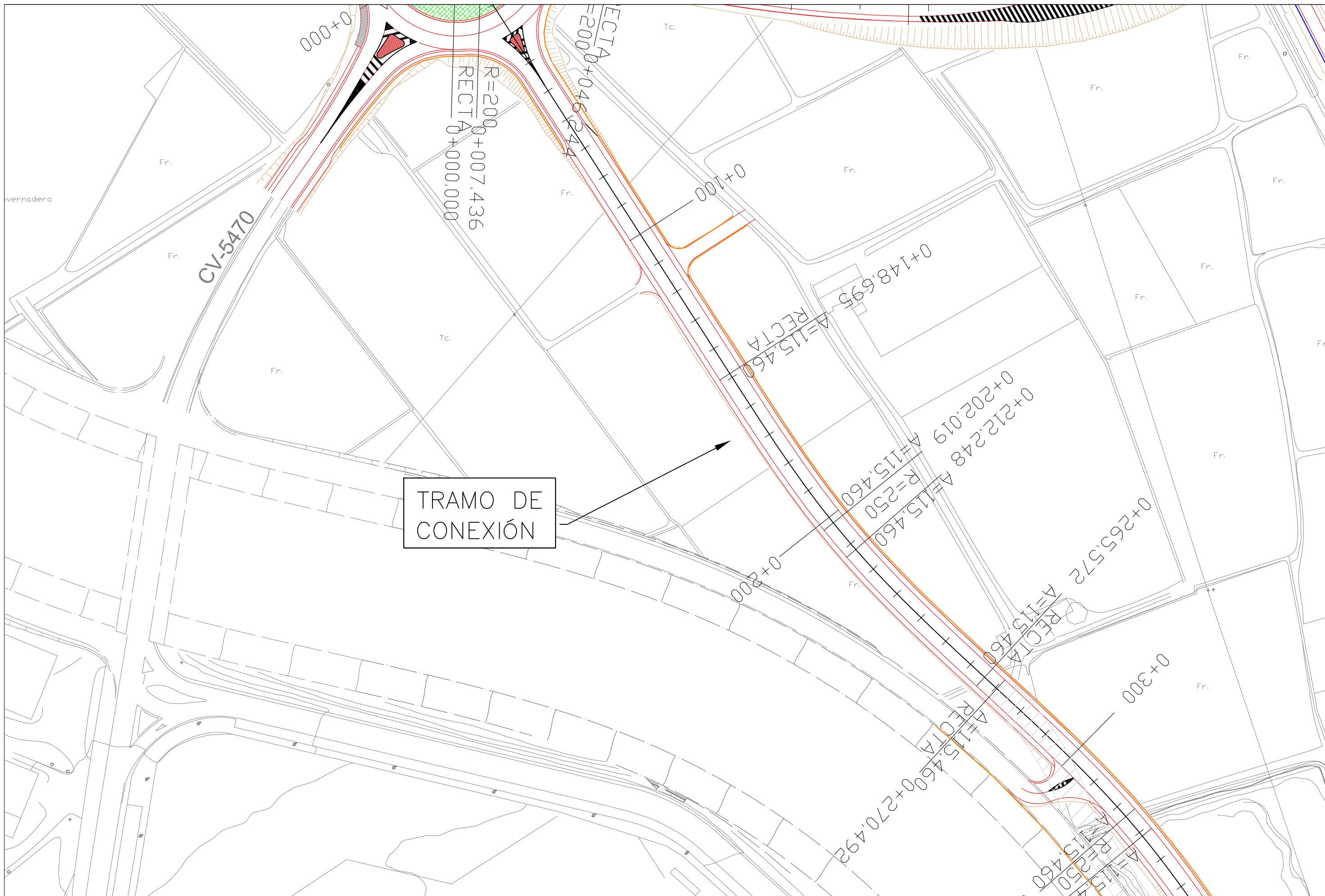


 <p>GENERALITAT VALENCIANA CONSELLERIA DE INFRAESTRUCTURAS, TERRITORI I MEDIU AMBIENT</p>	 <p>programa de supressió i millora de passos a nivell</p>	DIRECTOR DEL PROYECTO:	AUTOR DEL PROYECTO:	CONTRATISTA:	ESCALA:	FECHA:	TÍTULO DEL PROYECTO: PROYECTO LIQUIDACIÓN DE LAS ACTUACIONES DE SUPRESIÓN DE LOS PASOS A NIVEL C-8 Y C-9, SITUADOS RESPECTIVAMENTE EN LOS P.K. 55.478 Y 56.060 DE LA LÍNEA 1 DE F.G.V., VALENCIA-VILLANUEVA DE CASTELLÓN, EN TÉRMINO MUNICIPAL DE CARLET (VALENCIA)	TÍTULO DEL PLANO: DEFINICIÓN DEL TRAMO DE SUPRESIÓN DEL PASO A NIVEL C-8. PLANTA GENERAL. TRAMO C-8	Nº PLANO:
		D. JUAN PÉREZ COTS	D. JUAN JOSÉ VILLALBA CALVETE	D. JAVIER VIDAL ALBALADEJO	1/1000	ABRIL 2014			HOJA:
							CLAVE:		1 DE 2
							OF1-V00-24.03		

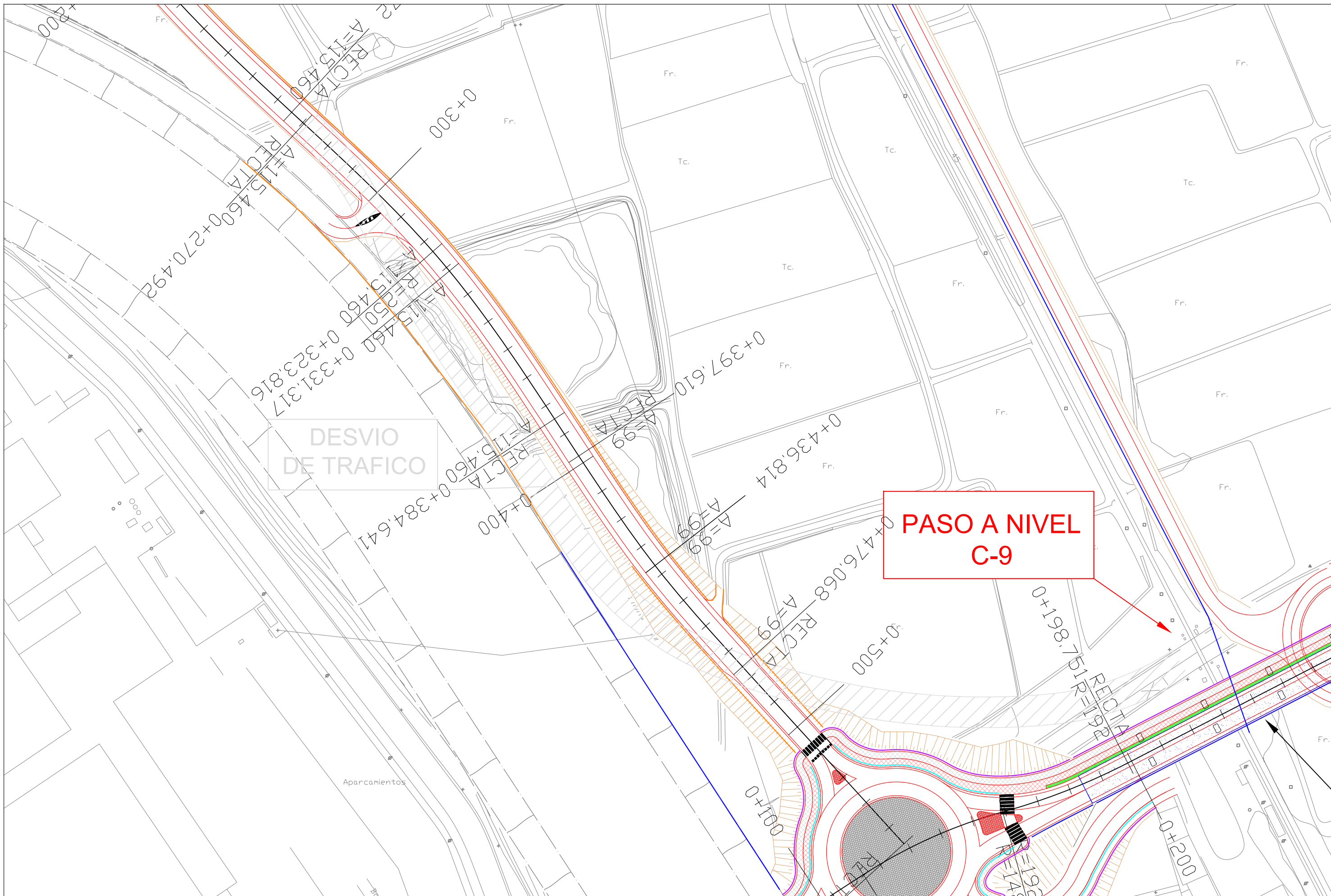
GLORIETA
CV-5470

EJE C-8







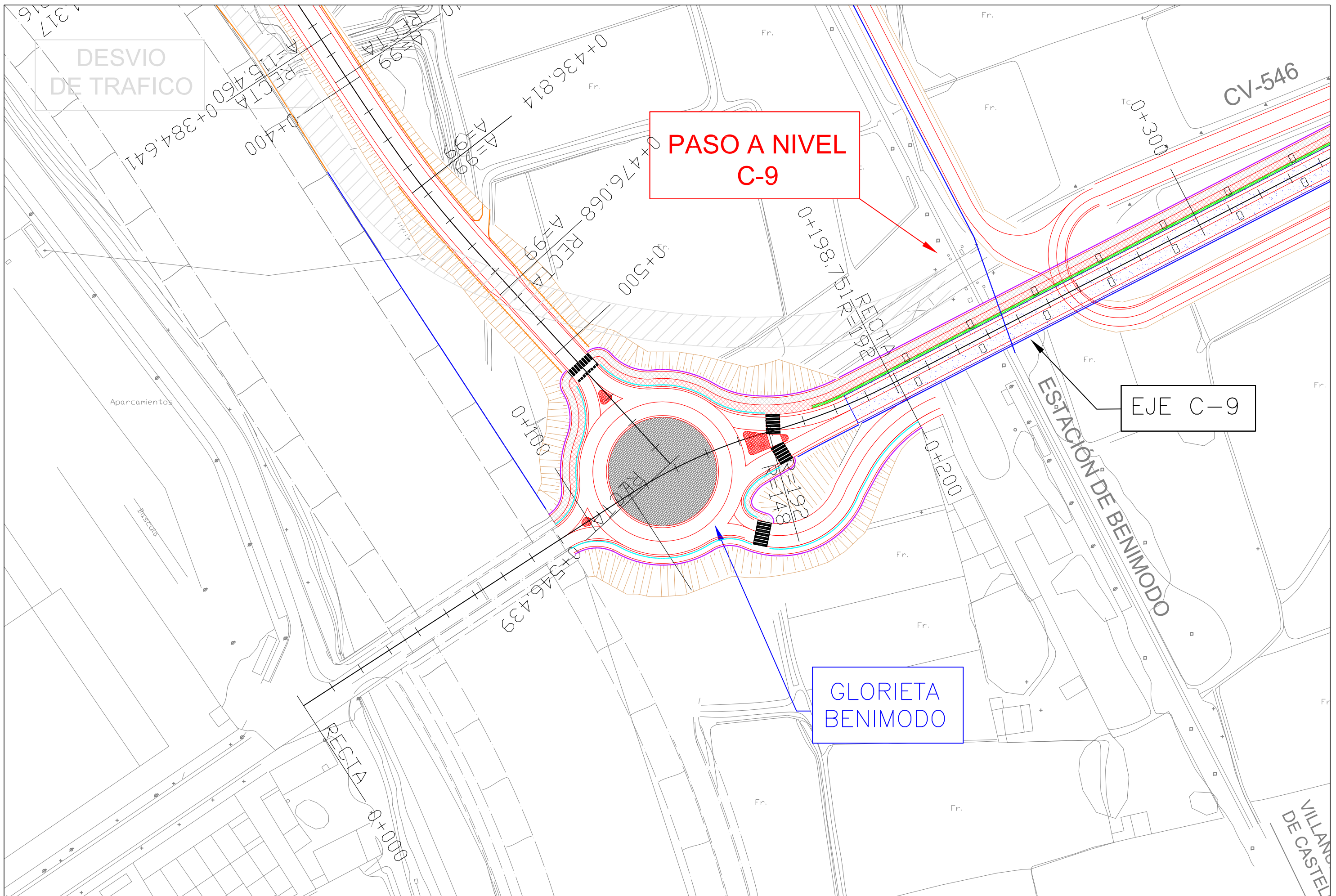
TRAMO DE CONEXIÓN



DESVIO
DE TRAFICO

PASO A NIVEL
C-9

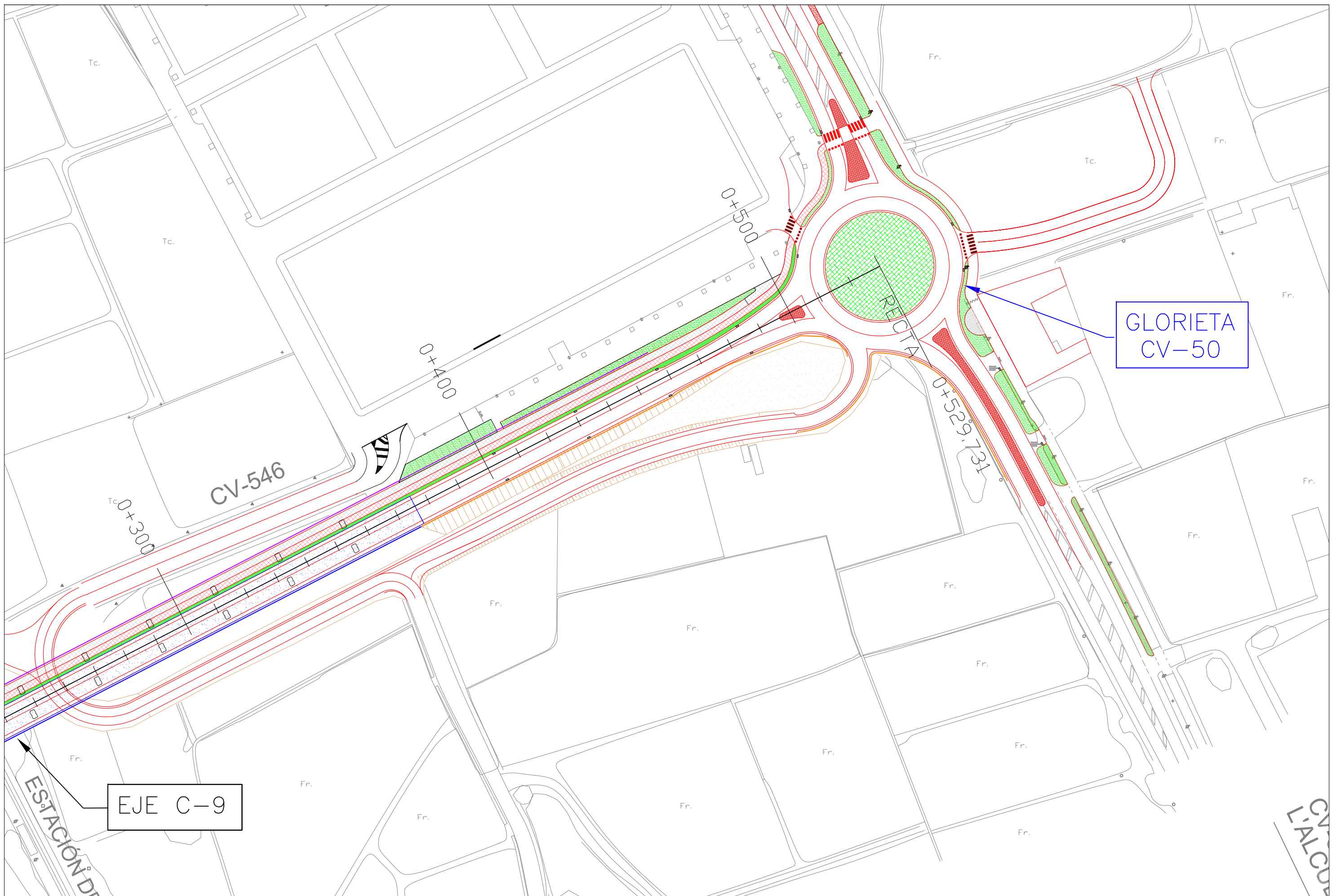
 <p>GENERALITAT VALENCIANA CONSELLERIA DE INFRAESTRUCTURAS, TERRITORIO Y MEDIO AMBIENTE</p>	 <p>programa de supressió i millora de passos a nivell</p>	DIRECTOR DEL PROYECTO:	AUTOR DEL PROYECTO:	CONTRATISTA:	ESCALA:	FECHA:	TITULO DEL PROYECTO: PROYECTO LIQUIDACIÓN DE LAS ACTUACIONES DE SUPRESIÓN DE LOS PASOS A NIVEL C-8 Y C-9, SITUADOS RESPECTIVAMENTE EN LOS P.K. 55.478 Y 56.060 DE LA LÍNEA 1 DE F.G.V., VALENCIA-VILLANUEVA DE CASTELLÓN, EN TÉRMINO MUNICIPAL DE CARLET (VALENCIA)	TITULO DEL PLANO: DEFINICIÓN DEL TRAMO DE CONEXIÓN PLANTA GENERAL. TRAMO DE CONEXIÓN	Nº PLANO: 2.3.1 HOJA: 2 DE 2
		D. JUAN PÉREZ COTS	D. JUAN JOSÉ VILLALBA CALVETE	D. JAVIER VIDAL ALBALADEJO	1/1000	ABRIL 2014 CLAVE: OF1-V00-24.03			



**PASO A NIVEL
C-9**

EJE C-9

**GLORIETA
BENIMODO**



EJE C-9

GLORIETA
CV-50